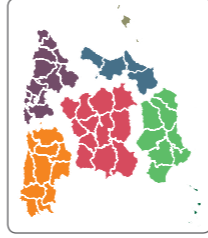


**TELÉFONOS DE INTERÉS:**  
• Ayuntamiento de Dénia: 965 78 01 00

# CAMINO NATURAL DÈNIA



Guía de Caminos Naturales de España



SECTOR ESTE PENINSULAR

Desde 1993 el Programa de Caminos Naturales del Ministerio de Agricultura y Pesca, Alimentación y Medio Ambiente, tiene como objetivo la recuperación de antiguas infraestructuras que han caído en desuso: líneas de ferrocarril, vías pecuarias o caminos tradicionales, para el uso y disfrute del ciudadano.

Estas rutas nos acercan al medio rural para descubrir la biodiversidad y belleza de nuestro valioso patrimonio natural, y conocer los pueblos, monumentos, tradiciones y gentes que componen el singular paisaje cultural de nuestro territorio. Te invitamos a recorrerlos y te ofrecemos las claves para disfrutar de este viaje. En este folleto encontrarás una breve descripción del Camino Natural de Dénia y la cartografía necesaria para realizar el recorrido, junto con recomendaciones para aprovechar al máximo esta experiencia y disfrutar del viaje. Sólo te pedimos una cosa: no olvides dejarlo todo como lo encontraste. La conservación de estos caminos es también tu responsabilidad.

## ENTRE FRUTALES Y PALMERAS

El Camino de Dénia se asienta sobre la vía de ferrocarril Carcaixent-Dénia. Este trayecto de vía estrecha, en desuso desde 1974, funcionaba en sus orígenes con tracción animal, existiendo cuadradas de caballos a lo largo de la línea para ser reemplazados. Para la gente de más edad de la zona, el recorrido evoca un pasado de entrañables recuerdos de varias generaciones que utilizaron este medio de transporte para desplazarse hasta la costa. Durante los 6 km de su recorrido se puede apreciar un interesante paisaje agrícola en el que el cultivo de cítricos es protagonista.



SECTOR ESTE PENINSULAR CAMINO NATURAL DÈNIA

El comienzo del camino se encuentra en las proximidades de un vivero, a unos 500 m del casco urbano de Dénia, junto a vestigios de la antigua infraestructura ferroviaria. Para llegar al punto de inicio, se parte de la Avenida de Alicante en Dénia, tomando dirección noroeste hasta llegar a la Calle Ondara y al Carrer Negrasa, que finaliza junto al vivero.

1. En el punto inicial del camino, se encuentra un área de descanso equipada con bancos, mesas y elementos para la práctica de ejercicio físico. Enseguida se alcanzan dos pasarelas, que distan entre sí algo menos de 200 m.
2. Tras atravesar un pasillo de palmeras que conduce a una finca, se deja a la izquierda un cortijo que tiene en su entrada una araucaria (*Araucaria excelsa*), interesante conífera muy usada en jardinería. Poco después, el camino se encuentra con una nueva área recreativa y nada más superar un cruce con un carril asfaltado, se distingue una antigua estación, convertida hoy en la residencia para gatos "Aldea Felina".
3. Continuando la ruta, se deja a la derecha y a unos metros un curioso muro de piedra que delimita una finca. Un poco más tarde se cruza otra pasarela, tras la cual se divisa a la izquierda una finca con dos impecables casas blancas y una chimenea de ladrillo antigua muy bien conservada.
4. Se llega a un paso bajo la carretera de Alcalalí a la playa. Una vez pasado este punto, se empieza a ver el que probablemente sea el árbol más alto de todo el recorrido, una araucaria de notables dimensiones situada junto a una casa de huerta.

5. El recorrido continúa hacia el oeste cruzando otro pasillo de palmeras. Se continúa caminando, siempre entre cultivos de cítricos, hasta llegar a un enclave en el que se ve un caserío con un pozo. En este lugar, un curso de agua estacional conforma un enclave con vegetación natural dominada por olmos (*Ulmus minor*) y cañas (Arundo donax). Entre los olmos es posible ver la planta trepadora conocida como "planta cruel" (*Araujia sericeifera*), denominada así porque sus flores atrapan a las mariposas que van a libar en ellas, reteniéndolas hasta el día siguiente aunque sin matarlas, garantizando de esta manera una efectiva polinización. Se trata de una enredadera subtropical con carácter invasor, que puede observarse también en otros puntos del recorrido.
6. Cruzando el anterior cauce por una pasarela roja, se retoma el camino y se pasa entre un grupo de olivos asilvestrados (*Olea europaea*) y una zona cubierta de vegetación natural con zarzamoras (*Rubus ulmifolius*) y otras trepadoras. En este punto se atraviesa el Camí del Palmar para llegar a la caseta "Motor Virgen del Socorro", con un nogal (*Juglans regia*) de buen porte en sus proximidades.
7. A unos 300 m del final del recorrido, tan sólo queda supepar otra área de recreativa, para llegar al final de la ruta, lugar donde se pueden recuperar fuerzas. Aunque el camino natural concluye aquí merece la pena descubrir los contrastes geográficos entre las comarcas de la Marina Alta y la Safor, contemplar el curioso patrimonio arquitectónico del casco urbano de El Verger o visitar el Parque

Natural de Marjal de Pegó-Oliva gracias a una red de carriles-bici entre el Verger y Pegó.

## DÈNIA

Dénia es una población de gran tradición histórica teniendo sus orígenes en el Monte Montgó, donde se encuentran los primeros hallazgos de origen ibero y fenicio. Los fenicios desarrollaron este puerto como conexión entre un importante puerto comercial en la isla de Ibiza y la península.

Los romanos pasaron a denominarla Dianium, declarada "civitas stipendiaria", denominación que obligaba a sus pobladores a pagar un tributo como castigo por presentar resistencia en su conquista. En la época del Alto Imperio pasó a ser "municipium" por el cual a sus habitantes no se les consideraba ciudadanos romanos pero tenían similares derechos y obligaciones que los romanos.

En la época visigoda entorno al siglo VII fue sede episcopal dependiente de Toledo. Y con la dominación musulmana pasó a denominarse Daniya, llegando a ser una de las capitales de los reinos de Taifa en el siglo IX.

Con la reconquista cristiana pasó a ser ciudad de condado y posteriormente de marquesado. En la actualidad el municipio basa su desarrollo económico en el cultivo de cítricos y en el turismo, propiciado por el gran desarrollo urbanístico que se ha llevado a cabo en el último siglo.



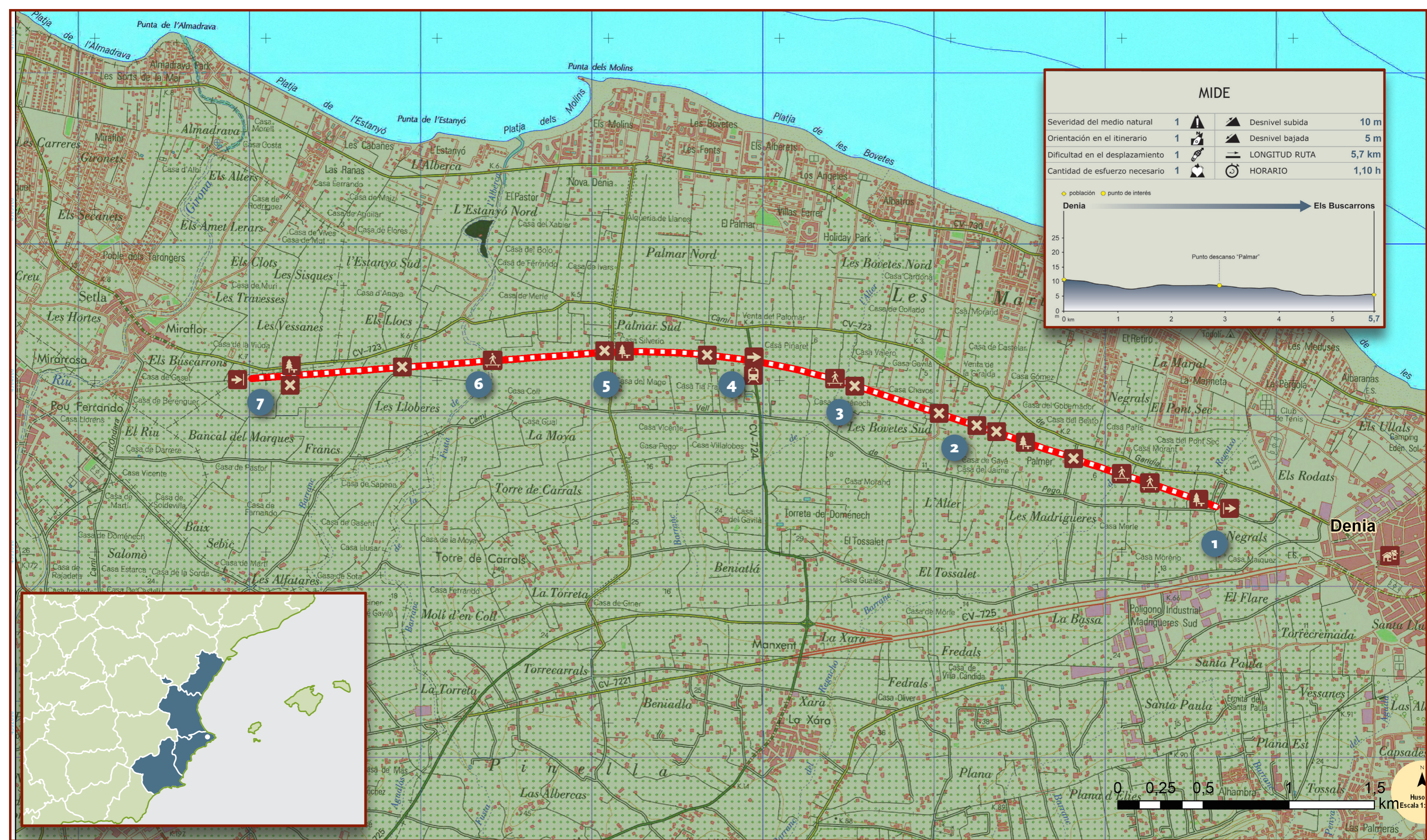
Vivero junto al inicio del camino



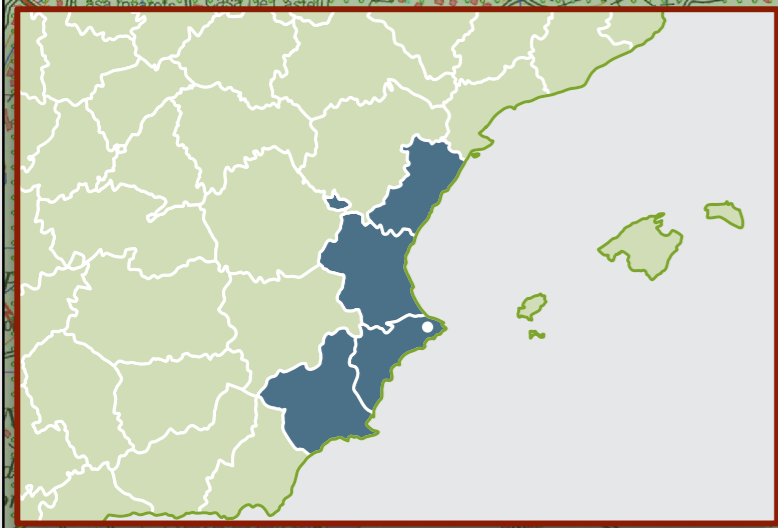
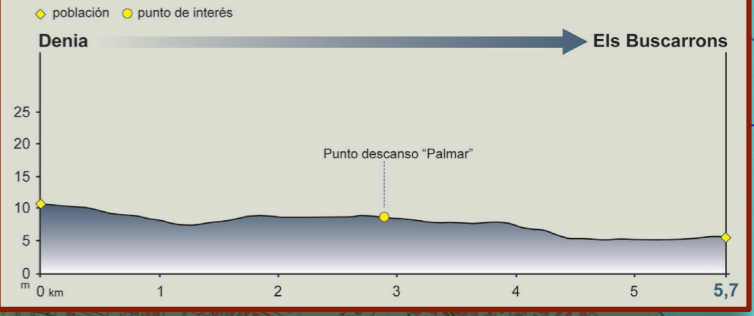
Pasillo de palmeras a la entrada de una finca particular



Área de descanso El Palmar



MIDE			
Severidad del medio natural	1	▲ Desnivel subida	10 m
Orientación en el itinerario	1	▲ Desnivel bajada	5 m
Dificultad en el desplazamiento	1	≡ LONGITUD RUTA	5,7 km
Cantidad de esfuerzo necesario	1	🕒 HORARIO	1,10 h



SECTOR ESTE PENINSULAR



## CAMINO NATURAL DÉNIA

- Inicio del camino
- Final del camino
- Área de descanso
- Estación de tren
- Cruce
- Pasarela
- Paso