

CAMINO NATURAL PEDRO SAPUTO



Guía de
**Caminos
Naturales**
de España



SECTOR
NORESTE PENINSULAR



ENTRE DOS AGUAS

XIX procuraba una mejora en la economía de la zona.

Con la presencia del antiguo castillo musulmán de Almudévar dominando el paisaje desde la cumbre de un cerro, y cuyas ruinas albergan la ermita cisterciense de la Virgen de la Corona, se inicia esta ruta, que transcurre paralela al Canal de los Monegros y a la acequia de la Violada. Estas construcciones que abastecían la zona con aguas procedentes de los ríos Gállego y Cinca, están incluidas en el Plan de Riegos del Alto Aragón, que desde finales del siglo XIX procuraba una mejora en la economía de la zona.



Desde 1993 el Programa de Caminos Naturales del Ministerio de Agricultura y Pesca, Alimentación y Medio Ambiente, tiene como objetivo la recuperación de antiguas infraestructuras que han caído en desuso: líneas de ferrocarril, vías pecuarias o caminos tradicionales, para el uso y disfrute del ciudadano.

Estas rutas nos acercan al medio rural para descubrir la biodiversidad y belleza de nuestro valioso patrimonio natural, y conocer los pueblos, monumentos, tradiciones y gentes que componen el singular paisaje cultural de nuestro territorio.

Te invitamos a recorrerlos y te ofreceremos las claves para disfrutar de este viaje. En este folleto encontrarás una breve descripción del Camino Natural de Pedro Saputo y la cartografía necesaria para realizar el recorrido, junto con recomendaciones para aprovechar al máximo esta experiencia. Sólo te pedimos una cosa: no olvides dejarlo todo como lo encontraste. La conservación de estos caminos es también tu responsabilidad.

TELÉFONOS DE INTERÉS:

- Ayuntamiento de Almudévar :

974 25 00 02

SECTOR NORESTE PENINSULAR CAMINO NATURAL PEDRO SAPUTO

1. El comienzo de este camino, situado en los límites del pueblo de Almudévar, se encuentra perfectamente señalizado, indicando al viajero con un panel informativo la longitud y características principales del recorrido.
2. A escasos metros se encuentra la fuente de los Tres Caños, de origen musulmán, cuyas aguas se utilizan para el riego y un área recreativa donde se puede consultar el panel de información sobre "Pedro Saputo", personaje literario del siglo XIX nacido en Almudévar.
3. En su avance, la ruta se va aproximando al margen derecho del Canal de los Monegros, protegido de la erosión por un seto de pinos. Este tramo, en el que es posible disfrutar de las vistas que ofrecen las cercanas sierras del prepirineo, atraviesa numerosos caminos de acceso a fincas, aunque unos antiguos mojones de la Confederación Hidrográfica del Ebro, lo delimitan de manera inconfundible. La imagen de Alcalá de Gurrea recordándose en el horizonte, empieza a marcar el fin del primer tramo del camino, donde numerosos paneles informativos desvelan los secretos de la flora y fauna de la zona.
4. A la altura del kilómetro siete, el camino cambia de sentido, cruzando el Canal de los Monegros, y su muy transitada carretera de servicio, para alcanzar la acequia de la Violada, que lo acompañará hasta casi el final del recorrido.
5. El camino deja atrás un huerto solar y una planta de elaboración de compost, y continúa avanzando, dejando a

un lado el pueblo de Valsalada, de forma sinuosa y sin muchas variaciones por un suave paisaje.

6. Más adelante aparece la balsa de riego de la Magdalena junto a una nueva área de descanso y muy próxima también a una parcela de experimentación de árboles frutales. En los paneles explicativos, abundantes en todo el recorrido, se recoge información tanto de las aves que se pueden observar como de las características esenciales del sistema de riego, de vital importancia para la comarca, del que estas "balsas", que se utilizan para almacenar las aguas de lluvia, constituyen una de las estructuras más típicas de las zonas de cultivo.

7. Siguiendo el trazado de la ruta, los viajeros que se animen a realizar este camino natural en bicicleta, pueden acceder al cercano circuito de bicicrós, o bien continuar viaje hasta el Mirador del Pirineo, en cuyo panel vienen indicados los nombres de las distintas sierras que se pueden contemplar en el horizonte. Al bajar del mirador, el camino se bifurca en un tramo corto que ofrece dos opciones: recorrer el Corredor Geológico, única zona que se atraviesa en trinchera donde se ve puede ver el perfil del terreno, o bien continuar por el Corredor Atomático, un suave camino sembrado de tomillo, romero, lavanda y otras plantas aromáticas.

8. Pasado el único tramo con cierta pendiente, el camino se aleja del canal en dirección al pueblo de colonización de El Temple. Este último tramo de la ruta conduce a las

aéreas del pueblo, donde se encuentra un nuevo panel interpretativo.

PLAN DE RIEGOS DEL ALTO ARAGÓN

El Plan de Riegos del Alto Aragón es un ambicioso proyecto que tiene sus orígenes a finales del s. XIX, cuyo principal objetivo sigue siendo propiciar el progreso a las áridas tierras aragonesas convirtiendo sus zonas en regadíos, gracias a la construcción de dos canales, el del Cinca y el de los Monegros.


El primero de estos dos canales permitiría unir los caudales de los ríos Cinca y Gállego y de esta forma ampliar la superficie cultivable de la región. Las obras, que se iniciaron en el 1915, todavía no están concluidas.

El canal de los Monegros nace en el embalse de la Sotenera y tiene una longitud de 133 km. Está dividido en varios tramos, uniéndose en el primero de ellos al canal del Cinca, de 90 km de longitud, mediante el denominado "abrazo de Tardienta". De entre sus principales arterias destaca la acequia de la Violada, de 37 km.

A pesar de los años transcurridos desde su puesta en marcha, el Plan permanece inconcluso. La construcción se dará por finalizada cuando se logre llevar las aguas hasta los Monegros meridionales, cuestión que todavía tiene diversos aspectos por resolver.



Castillo de Almudévar



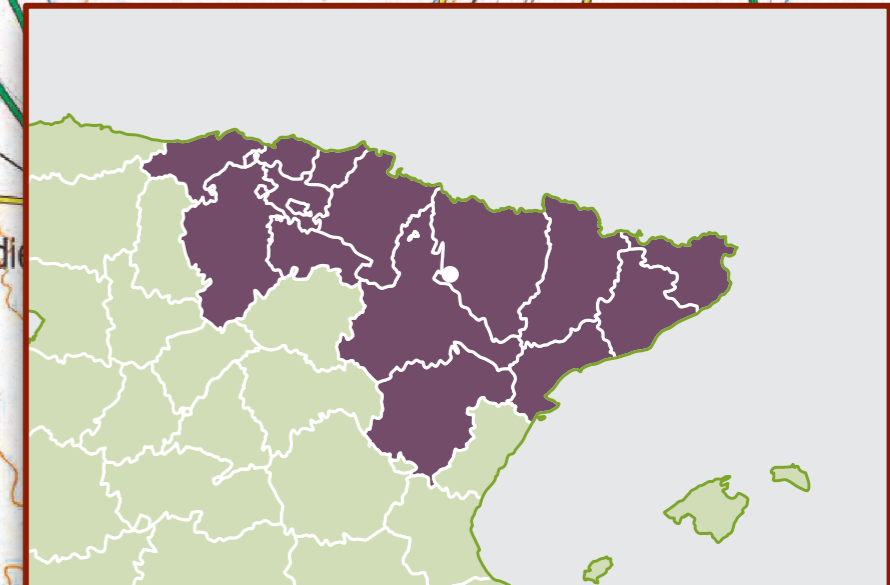
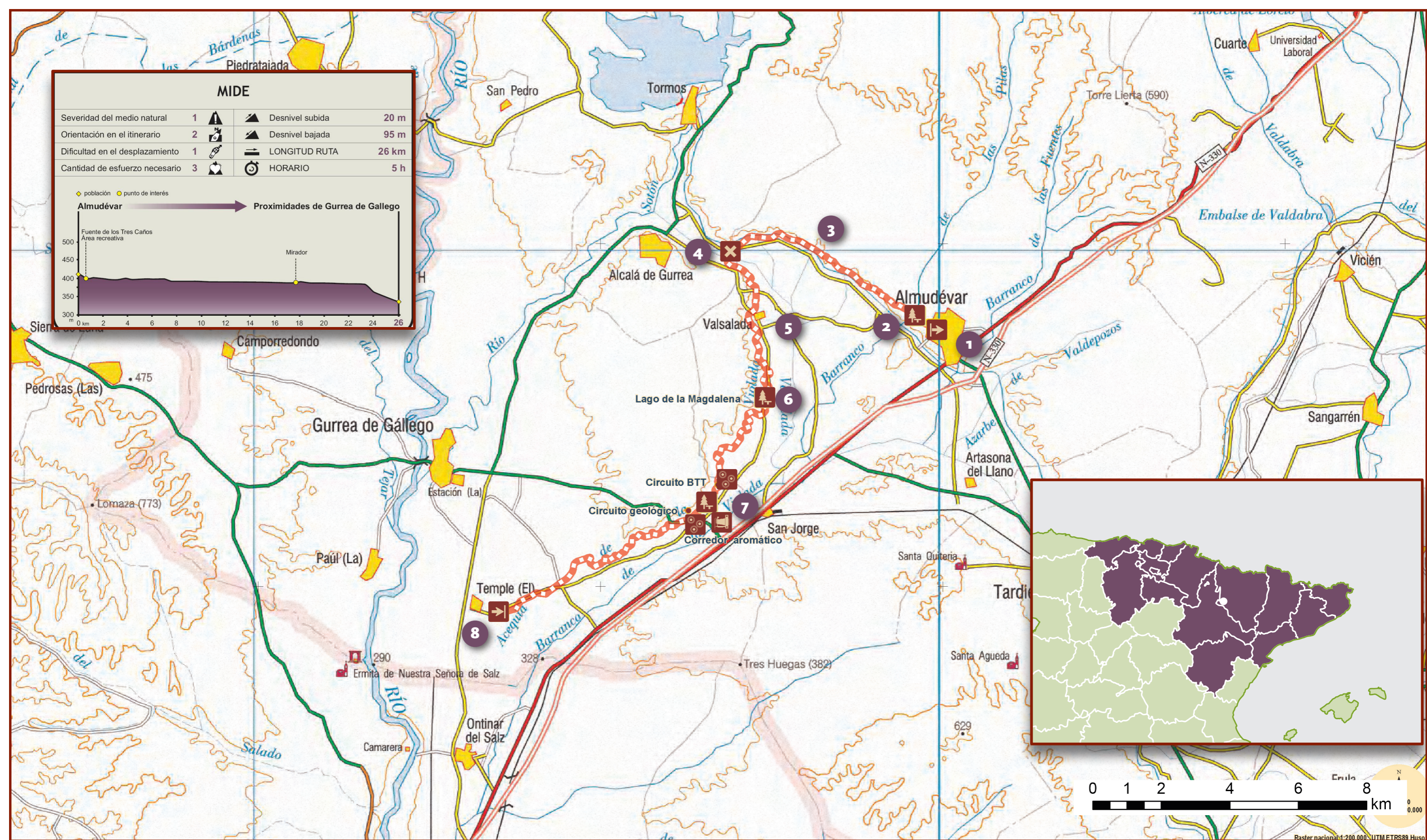
Balsa de riego de la Magdalena



Área de descanso "Fuente de los Tres Caños"

MIDE			
Severidad del medio natural	1		Desnivel subida 20 m
Orientación en el itinerario	2		Desnivel bajada 95 m
Dificultad en el desplazamiento	1		LONGITUD RUTA 26 km
Cantidad de esfuerzo necesario	3		HORARIO 5 h

población punto de interés
 Almudévar → Proximidades de Gurrea de Gallego



SECTOR NORESTE PENINSULAR



CAMINO NATURAL PEDRO SAPUTO

- Inicio del camino
- Fin del camino
- Área de descanso
- Mirador
- Cruce
- Otros puntos de interés