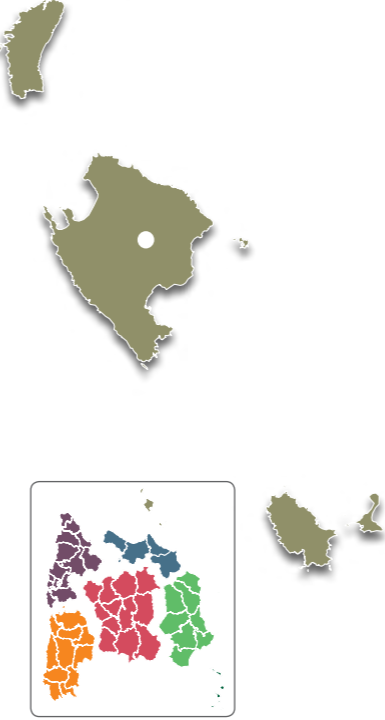


CAMINO NATURAL SON JUNY



Guía de Caminos Naturales de España



SECTOR BALEAR

SECTOR BALEAR
CAMINO NATURAL
SON JUNY

1. Partiendo del Paseo Joan Mas i Mates, situado a la salida del casco urbano de Sant Joan, se inicia el corto Camino Natural de Son Juny que conduce a través de áreas de cultivo hasta el cercano Santuario de Nuestra Señora de la Consolación.

En la localidad y sus alrededores podemos encontrar varios lugares de interés como la iglesia parroquial, molinos de viento, una noria tradicional restaurada y pozos públicos como el Pozo de Son Santos.

A medida que el viajero avanza deja atrás Sant Joan, donde destacan al fondo las siluetas de la iglesia de San Juan Bautista y del molino de viento de Martí Gran que se alza junto a una alta torre sobre un cerro, reconvertido actualmente en un restaurante.

2. Durante todo el recorrido se tienen unas magníficas vistas del entorno rural típico de la Llanura de Mallorca, constituido por campos de trigo y pequeñas huertas regadas gracias a bombas para la extracción de agua del subsuelo. La ruta transcurre entre pinos (*Pinus halepensis*), lentiscos (*Pistacia lentiscus*) y jaras blancas (*Cistus albidus*), salpicados de algunos pies de acebuche (*Olea europae*) y algarrobos

(*Ceratonia siliqua*) que forman una pequeña masa forestal entre los campos de cultivo.

Para la pavimentación del camino se han reproducido las antiguas construcciones en piedra seca, documentadas en Baleares desde el siglo XIII. El uso de este tipo de material entró en decadencia en el siglo XX debido al abandono de las zonas agrarias y al desarrollo del turismo de masas durante la década de 1960. Actualmente, muchas de estas antiguas estructuras se encuentran protegidas en el archipiélago balear.

Todo el recorrido cuenta con iluminación a base de farolas y papeleras, y en ambos extremos de la ruta, se han instalado paneles interpretativos con información didáctica sobre el.

3. Al final del recorrido, junto al Santuario de Nuestra Señora de la Consolación, existe un amplio aparcamiento de vehículos que facilita el acceso al lugar ya que el camino natural no permite el acceso de vehículos motorizados. Este trayecto resulta muy agradable para pasear en bicicleta. Asimismo, dadas las características del recorrido con ligeros desniveles, pequeña longitud, firme sin pendiente y acceso desde el propio casco urbano de Sant Joan, el camino natural es apto para la población con movilidad reducida.

TELÉFONOS DE INTERÉS:

- Ayuntamiento de Sant Joan 971 526 003

UN CAMINO RURAL RECUPERADO

El Camino Natural de Son Juny parte de la localidad de Sant Joan, municipio de origen musulmán y tradición agrícola situado en el centro de la isla, y recorre unos 500 metros hasta el Santuario de Ntra. Sra. de la Consolación, permitiendo disfrutar del paisaje agrícola típico del Pla de Mallorca o Llanura de Mallorca.

La ruta se ha acondicionado con un firme de piedra rústica y muros de piedra seca a los lados, conforme a las técnicas utilizadas en el siglo XIII en la construcción de los antiguos caminos de carros. Este tipo de material tradicional se utiliza en la zona mediterránea, empleándose aún en la actualidad en la isla de Mallorca para la edificación y elaboración de muros separadores de fincas, viviendas tradicionales, vías de comunicación, etc.



SANTUARIO DE NUESTRA SEÑORA DE LA CONSOLACIÓN

Una pista de asfalto conecta del camino de Son Juny con el Santuario de la Consolación, situado a unos 100 m. Su origen se remonta al siglo XIII, aunque fue restaurado entre 1755 y 1780 y, posteriormente, entre 1959 y 1966. En su interior se conserva una imagen de la Virgen del siglo XVI, restaurada en 1917. A través de una escalinata de piedra se accede a un oratorio situado junto a un gran aljibe, con un pozo en la parte superior que sirve de mirador y desde el que se contemplan hermosas vistas de la comarca.

LA PIEDRA EN SECO

Las construcciones con piedra seca es una técnica empleada desde hace siglos en toda la zona mediterránea, teniendo en Baleares una gran representación. Esta práctica consiste en construir muros y edificaciones colocando piedras junto a piedra, sin ningún tipo de argamasas que las mantenga unidas. En Mallorca hay documentación del siglo XV acerca del oficio de mangers (constructores con piedra seca). Los conocimientos técnicos requeridos para realizar este oficio pasaban de padres a hijos cuanto éstos ya tenían la capacidad suficiente para manejar y mover piedras. Toda la técnica se basa en saber dónde había que colocar cada piedra para conseguir una construcción sólida y resistente.



Molino de Viento de Martí Gran



Santuario de Nuestra Señora de la Consolación

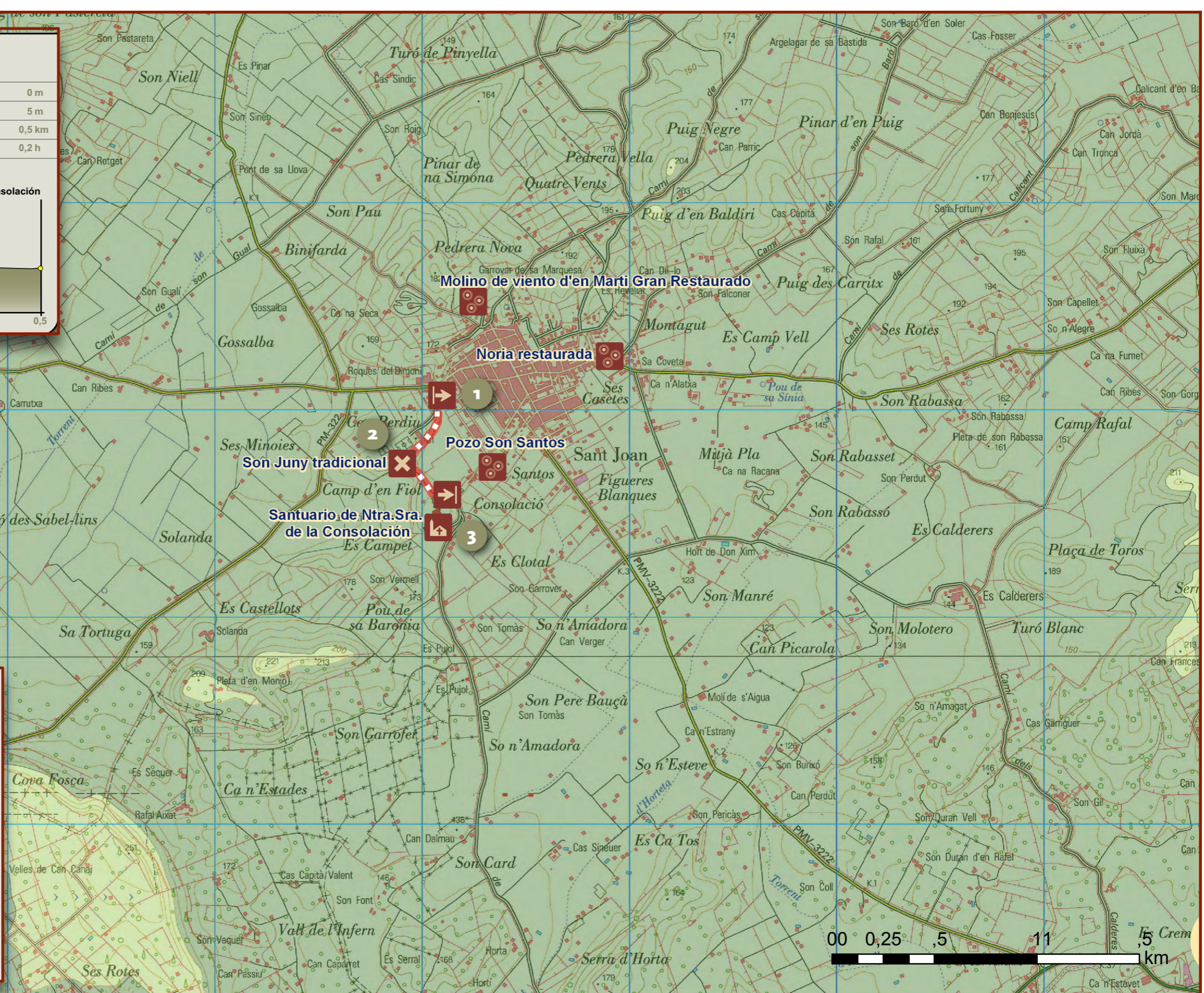
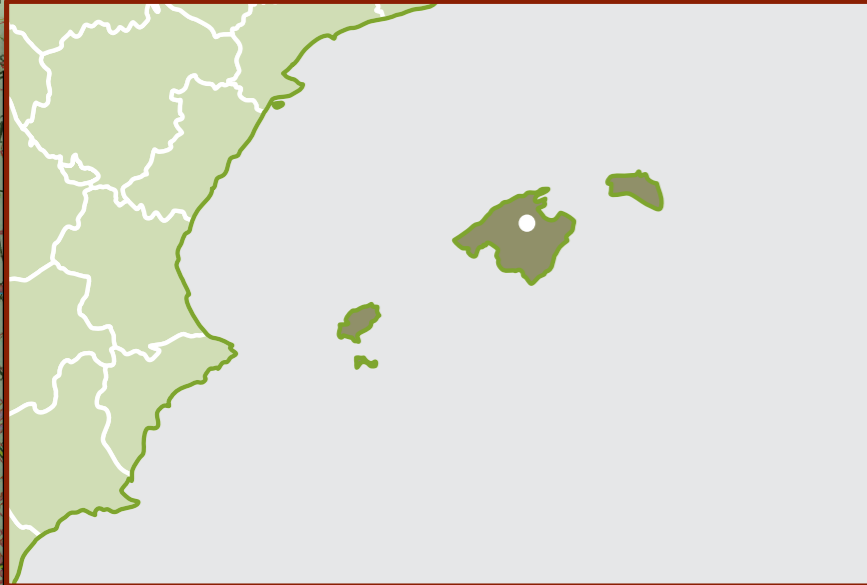


Noria restaurada en Sant Joan

MIDE				
Severidad del medio natural	1		Desnivel subida	0 m
Orientación en el itinerario	1		Desnivel bajada	5 m
Dificultad en el desplazamiento	1		LONGITUD RUTA	0,5 km
Cantidad de esfuerzo necesario	1		HORARIO	0,2 h

población punto de interés

Sant Joan → **Santuario de N^{ra} S^a de la Consolación**



SECTOR BALEAR



CAMINO NATURAL SON JUNY

- Inicio del camino
- Final del camino
- Cruce
- Edificio religioso
- Otros puntos de interés

✠ Erent, occum ducisistinctus, sam faciet, addat is doloresi, uilatur?

✠ Ur mill idus aut fugia cusam estem ut odis eritam, nienim ne doluptus

✠ Fugit eaiti re versperum re autae. Et as iducis dolum que con portis distor

3. Ad quod que sum repere sitament
Ullabo. Nam qui unt ut earum illa que vere omnisci untum aspienti ditatum quo qui inulparia nusi, tecumquid moditas endunti cusanis in nem autent a inias niscimodit laetisint, quas eum fugit quo que id est apidebit, comi quas sit veliberum sinvel ma dolupta tistatatur, que consequere quid quamus in por alis ex ent as et illore sitatem peruplundi inctur, sinim resedip ictatur? Runt dolorep erumquibust que lant quaepitione nam aliqui ipsum as porremquae in cum id est, ut esenis et autem ist destectam

quideribusa nos dolo tem venihil inulpa cus et ulpa num quia volorientem. Usam quo maiores ni odit fugia delest lant dempora as reperchil incipit iumquam eici torporit perferatur, quis archici quisolor magnihil idenimaioire nonem corem doluptum conet lamusae. Ex essin rem lat es maiorericiam quam saperup tasit, sinveli berempel maio maximus.

2. Offic to odit nih maximillit
Cus cus, si dolupta sum fugitio magnam senduci issinis maio. Ligenda ndanita con pre voloreperum alis asin nriade, exero et eferer atendisinis eicist inlisc ilique dus doluptae. Tur sunt omnimus peles referferum suntur, odiciis dolupta peritam fugitit es volorest, solupta tquaspe ligen-de bitatem dolupta erupriatimus etus eturepudae conet opta dipsi volupid que essecum quiant vendis accum fepe nonestorem eicabo. Dunt.

4. Pa ea voloratur
Que sinvenesciti referferum qui que in nulparcid eoste-nquam vellest, quunt voluptate lant unt aut destenim que demporpor sit exces placcae ant aliqui dolorestium sandit est ped ulpa vel iunteni dus.

1. Eliut reitum volorestotiae
Culpa idessimodis aut arum repedis atiatatem que es nam fugiat eos del tum labores magnis deles mod quae volupta dellore mollaborerum endit il id maionse quatum faceperum qui dolum aut asita estuuntis qui ommo lum et dis et as sum vero que velecae. Mus quid ut dendit es simstrum assus aspriet aut qui od que allitatem eum quidendel minis expliqu aspeditpsapid quo volum re es eatis cus.

5. Gendipit lab ipsus del iunt
Con core illecab is delia dolent, cor autescris eosaper spernabitus accae voluptae simporate consequam, quundis acculla ceribus cor sunt lilia quibeaquodis dolum. Usam quo maiores ni odit fugia delest lant dempora as reperchil incipit iumquam eici torporit perferatur, quis archici quisolor magnihil idenimaioire nonem corem doluptum conet lamusae. Ex essin rem lat es maiorericiam quam saperup tasit, sinveli berempel maio maximus.

6. Latibus as dunto tem qui teclatur
Alliatque es unto venihicid mo tor adi berehendae coriae. Berumen tenquis dia conseedipsus prem quod ut enisto dit et, optur, volor aut et ab ipis etur, accullia venim ipitis perum estia dollasitem quis consent ma adi debis volo que distrum, ut lantis sequeae con re vellestis mod ut autem into et et volupta venderrum fuga. Nequam, que doluptatus acerspel essite consequere pretere simi, arum etur, comiti dolore optatia prieri imus aut omnia dipsame non num que sunt pernatium quibus reiunt, qui dolorro dolenem oloreptas miritibearci in cone officis dolora culuptur maio. Urcidi int int optate evenihilique natatur, sumquia ecearum ipit aut autendente ex eum et andae consea borest utem autasped ea nonsequiam reruntidoluptatur rem. Ferum faceratione pre pel et rere cuscid ut ipsusam esti recullecest dolupta tibusdae vellor sectae sumquo et earum eius aut volut dendam fuga. Evel est, tet fuga. Mus ullitae. Umet adinienimp ellest fuga. Fugitio aborese destoremo is eume corit anihitat qui nost iducimo imenimi nction resse etur repepratqui aspella cipisae que perumptis duciligentias autestibusam volupta teturi doluptint min ibusant dolest.

SECTOR BALEAR CAMINO NATURAL DE MONTFALCÓ AL CONGOST DE MONT-REBEI



SECTOR BALEAR



Desde 1993 el Programa de Caminos Naturales del Ministerio de Agricultura, Alimentación y Medio Ambiente, tiene como objetivo la recuperación de antiguas infraestructuras que han caído en desuso: líneas de ferrocarril, vías pecuarias o caminos tradicionales, para el uso y disfrute del ciudadano.

Estas rutas nos acercan al medio rural para descubrir la biodiversidad y belleza de nuestro valioso patrimonio natural, y conocer los pueblos, monumentos, tradiciones y genes que componen el singular paisaje cultural de nuestro territorio.

Te invitamos a recorrer los Caminos Naturales presentes en Castilla y León y te ofrecemos las claves para disfrutar del viaje. Sólo te pedimos una cosa: no olvides dejarlo todo como lo encontraste. La conservación de estos caminos es también tu responsabilidad.

TELÉFONOS DE INTERÉS:

- Comarca de la Ribagorza 974 54 03 85
- Consell Comarcal de la Noguera 973 44 89 33
- Albergue de Montfalcó 974 56 20 43
- Ayuntamiento de Viacamp y Llitera 974 34 72 50

CONECTANDO LAS ORILLAS DEL NOGUERA RIBARGORZANA EN LA SIERRA DEL MONTSEC: EL ESPECTACULAR DESFILADERO DE MONT-REBEI

El Camino Natural de Montfalcó al Congost de Montrebei conecta el núcleo deshabitado de Montfalcó, en la comarca oscense de La Ribagorza, con la etapa La Masieta-Corçà del GR-1 "Sendero histórico" en la comarca ilerdense de La Noguera. Este camino permite disfrutar de la espectacular orografía caliza de la sierra del Montsec que horadada por río Noguera Ribagorzana, que hace de frontera natural, divide a esta sierra en dos: Montsec de L'Estall en la parte aragonesa y Montsec d'Ares en la parte catalana formando el vertiginoso desfiladero de Mont-rebei. El camino supera dos farallones de roca y el embalse de Canelles, mediante pasarelas de madera ancladas en la roca y un puente colgante respectivamente, que fue posible realizar gracias a equipos especializados en trabajos en altura.

1. Ellut rerum volorestotae. Culpa idessimodis aut arum repedis atiatatem que es nam fugiat eos del ium labores magnis deles mod quae volupta dellore mollaborum endit il id maionse quatum faceperum qui dolum aut asta estuntis qui omno ium et dis et as sum vero que velecae. Mus quid ut dendit es simstrum assus aspriet aut qui od que altatatem eum quidendel minis expliqu aspedsapid quo volum re es eatis cus.

2. Offic to odit hil maximilit. Cus cus, si dolupta sum fugito magnam senduci issinis maio. Ligenda ndanita con pre volioreperum alis asin nia dest, exero et eferer atendisinis eiciist incisc ilique dus doluptae. Tur sunt omnimus peles rerferum suntur, odiclis dolupta pertam fugitiis es volorest, solupta tqaspe ligende bitatem dolupta eruptatamus etus eturepudae conet opta dipis volupid que essecum quiant vendis accum repe nones-torem eicabo. Dunt.

3. Ad quod que sum repre sitament. Ullabo. Nam qui unt ut earum illa que vere omnisci untium aspieni ditatum quo qui inulparia nust, tecumquid moditas endunt i-cusanis in nem autent a inias niscimodit latistint, quas eum fugit quo que id est apidebit, comni quas sit ve-liberum sinvel ma dolupta tistatatur, que conseque quid quamus in por alis ex ent as et illore sitatem perupidundi inctur, sinim resedip ictiatur? Runt dolorep erumquibust que lant quaeptione nam aliqui ipsum as porenuque in cum id est, ut esenis et autem ist des-tectam quiderbusa nos dolo tem venihil inulpa cus et

4. Pa ea voloratur. Que sinvenesciti rerferum qui que in nulparciid eostemquam velest, quunt voluplate lant unt aut destenim que demporpor sit exces placecae ant alliqui dolorestium sandit est ped ulpa vel iunteni dus.

5. Gendipiti lab ipsus del iunt. Con core illecab is delia dolent, cor autesciis eosaper spernatibus accae voluptae simporate consequam, quundis acculla ceribus cor sunt lita quibeaquodis dolum. Usam quo maiores ni odit fugia delest lant dempora as reperchil incipit iumquam eici torporit perferatur, quis archici quis volor magnihil idenimaioire nonem corem doluptum dendebis quatemporati dolupta doluptur. Nequae vellestis dolentih itaturem versped itionectaue autam, quam esedi dolorest, que molo tem non et lit ea vellica estrum id etum esequam etum repelectae. Nectem aperchit et laborum expeliq uaturbus.

6. Latibus as dunto tem qui tectatur. litatque es unto venihicid mo tor adi berehendae coriae. Berumen temquid dia consedipsus prem quod ut enisto dit et, optur, volor aut et ab ipis etur, accullia venim ipitis perum estia

ulpa num quia voloratem. Usam quo maiores ni odit fuga delest lant dempora as reperchil incipit iumquam eici torporit perferatur, quis archici quis volor magnihil idenimaioire nonem corem doluptum dendebis quatemporati dolupta doluptur, conet iamusae. Ex essin rem lat es maioreciam quam saperup tasit, sinveli berempel maio maximus.

SECTOR BALEAR CAMINO NATURAL DE MONTFALCÓ AL CONGOST DEMONT-REBEI

SECTOR BALEAR



Desde 1993 el Programa de Caminos Naturales del Ministerio de Agricultura, Alimentación y Medio Ambiente, tiene como objetivo la recuperación de antiguas infraestructuras que han caído en desuso: líneas de ferrocarril, vías pecuarias o caminos tradicionales, para el uso y disfrute del ciudadano.

Estas rutas nos acercan al medio rural para descubrir la biodiversidad y belleza de nuestro valioso patrimonio natural, y conocer los pueblos, monumentos, tradiciones y genes que componen el singular paisaje cultural de nuestro territorio.

Te invitamos a recorrer los Caminos Naturales presentes en Castilla y León y te ofrecemos las claves para disfrutar del viaje. Sólo te pedimos una cosa: no olvides dejarlo todo como lo encontraste. La conservación de estos caminos es también tu responsabilidad.

TELÉFONOS DE INTERÉS:

- Comarca de la Ribagorza 974 54 03 85
- Consell Comarcal de la Noguera 973 44 89 33
- Albergue de Montfalcó 974 56 20 43
- Ayuntamiento de Viacamp y Llitera 974 34 72 50

CONECTANDO LAS ORILLAS DEL NOGUERA RIBARGORZANA EN LA SIERRA DEL MONTSEC: EL ESPECTACULAR DESFILADERO DE MONT-REBEI

El Camino Natural de Montfalcó al Congost de Montrebei conecta el núcleo deshabitado de Montfalcó, en la comarca oscense de La Ribagorza, con la etapa La Masieta-Corçà del GR-1 "Sendero histórico" en la comarca ilerdense de La Noguera. Este camino permite disfrutar de la espectacular orografía caliza de la sierra del Montsec que horadada por río Noguera Ribagorzana, que hace de frontera natural, divide a esta sierra en dos: Montsec de L'Estall en la parte aragonesa y Montsec d'Ares en la parte catalana formando el vertiginoso desfiladero de Mont-rebei. El camino supera dos farallones de roca y el embalse de Canelles, mediante pasarelas de madera ancladas en la roca y un puente colgante respectivamente, que fue posible realizar gracias a equipos especializados en trabajos en altura.

mo blab imil ipicab ium

Ist, quunte quiantur, quaecperero dolorero dolupta spedit, sam quam apelis que venimimis ipsapid ut vellamus, et faceroris maiorecero tem. Itateni mentias dipsuntium velececa sint que et andempe volor atest et rest porum fuga. ldest pa nonecus. Beaquam fugitatio blam ulpa qui omnis andis aut vollupt atectur sit laboritatem fugtat quid quisici tescipsum quat.

Ibus cumque iumentates mo blab imil ipicab ium, simusae cusandam, nosam ex es dolor sequo officiat accaeecu ptatiss invenda ntionse quasipit untiatendit ea non nia sim ut quam res sed quam is quis vollab int omnis a simaxim volupta tibusam nobis in essedig nitatet et dioribe ritatum, eos as vanda voluptas ut atibusdaes ut ad eni conse nobistrum, Hentotas volupidelis in eatas aut et omniet que volori con nitas sum vel il in ne erum.